

ZÁRADÉK

Ezen lap nem része az eredeti iratnak, kizárólag a jogszabályi megfeleléshez szükséges záradékolás megjelenítését szolgálja

AZ EREDETI PAPÍRALAPÚ DOKUMENTUMMAL EGYEZŐ

Másolatkészítő szervezeti egység elnevezése: Csongrád-Csanád Megyei Kormányhivatal Népegészségügyi Főosztály

Másolat képi vagy tartalmi egyezéséért felelős személy neve: az elektronikus bélyegző szerint

Másolatkészítés időpontja: az elektronikus bélyegző szerint

Másolatkészítő rendszer megnevezése: -

Másolatkészítési szabályzat megnevezése:

Csongrád-Csanád Megyei kormányhivatalt vezető kormány megbízott 73/2021. (XII.01.) utasítása a Csongrád-Csanád Megyei Kormányhivatal Másolatkészítési Szabályzatáról

Irányadó másolatkészítési rend elérhetősége:

<http://www.csmkh.hu/hu/hivatalrol/masolatkeszitesi-szabalyzat>



CSONGRÁD-CSANÁD MEGYEI KORMÁNYHIVATAL

Ügyiratszám: CS/NEF/0500-9/2022

Tárgy: Algyői szabad strand fürdővízprofil megállapítása

Ügyintézők: Dóczy Brigitta

Hiv. szám: -

Tel.: +36 (62) 681-715

Melléklet: 1 db

H A T Á R O Z A T

A Csongrád-Csanád Megyei Kormányhivatal Népegészségügyi Főosztálya, mint népegészségügyi feladat- és hatáskörben eljáró hatóság nevében a fürdővízprofil megállapítására irányuló hivatalból indított közigazgatási hatósági eljárásban a GYEVIEP Algyői Településüzemeltetési és -fejlesztési Nonprofit Kft. (6750 Algyő, Kastélykert u. 49.) üzemeltetése alatt álló **Algyői Szabad strand** (6750 Algyő, Komp u. 0. Hrsz.: 01721/5. 01721/8. és 01721/7. Tisza folyó jobb part 189,560 – 189,710 fkm)

fürdővízprofilját az alábbiak szerint állapítja meg:

- 1. A fürdővíz neve:** Algyői Szabad strand
- 2. A fürdővíz rövid neve:** Tisza-parti szabadstrand
- 3. A fürdővíz azonosító jele:** HUBW_00612
- 4. Az ellenőrzési (monitoring) pont elhelyezkedése:** N 46.338722 E 20.219357
- 5. Az illetékes hatóság megnevezése:**
 - a) Csongrád-Csanád Megyei Kormányhivatal Népegészségügyi Főosztály (6726 Szeged, Derkovits fasor 7-11.)
 - b) Csongrád-Csanád Megyei Katasztrófavédelmi Igazgatóság Igazgató-helyettesi Szervezet Katasztrófavédelmi Hatósági Osztály (6728 Szeged, Napos út 4.)
- 6. Az illetékes hatóság elérhetősége:**
 - a) +36 (62) 681-700; Hivatali kapu: Hivatal rövid neve – CSMKHNSZ; Hivatal KRID azonosító – 304912355; nefo@csongrad.gov.hu; www.csmkh.hu
 - b) +36 (62) 549-340; Hivatali kapu: Hivatal rövid neve – CSONGRADVH; Hivatal KRID azonosító – 126299978; vizugy.csongrad@katved.gov.hu; www.csongrad.katasztrofavedelem.hu
- 7. A fürdővíz aktuális osztályozása:** Kiváló.
- 8. A fürdővíz profil soron következő felülvizsgálata:** Szükség szerint, az osztályozás negatív irányba történő változása esetén.

9. **A felülvizsgálat indoka:** A 2021. évi osztályba sorolás alapján az Algyői Szabad strand a Nemzeti Népegészségügyi Központ (1097 Budapest, Albert Flórián út 2-6. - www.nnk.gov.hu) fürdővíz osztályozása szerint „kiváló” minősítési kategóriába került, így a természetes fürdővizek minőségi követelményeiről, valamint a természetes fürdőhelyek kijelöléséről és üzemeltetéséről szóló 78/2008. (IV. 3.) Korm. rendelet (továbbiakban: Korm. rendelet) 5. mellékletében foglaltak szerint a fürdővíz profilját csak akkor kell felülvizsgálni, és ha szükséges frissíteni, ha az osztályozása „jó”, „tűrhető” vagy „kifogásolt” minősítésűre változik.
10. **Tagállam:** Magyarország
11. **Régió / megye:** Dél-alföldi régió / Csongrád-Csanád megye
12. **Település megnevezése:** Algyő
Algyő Nagyközség Önkormányzata (6750 Algyő, Kastélykert u. 40.)
+36 (62) 517-517; pm@algyo.hu; www.algyo.hu
13. **A víz földrajzi neve:** Tisza
14. **A cianobaktérium és makrofiton szaporodási potenciáljának értékelése:** a kékalgák valamint a nagytermetű vizinövényzetek (vízhez kötött életmódú, szabad szemmel látható, elsősorban edényes növények összessége) elszaporodása az Algyői Szabad strand területén nem észlelhető, továbbá sem a víz átlátszóságának csökkenése sem pedig a víz elszíneződése nem tapasztalható.
15. **Rövid távú szennyezés veszélyének fennállása esetén a rövid távú szennyezés előrelátható természete, gyakorisága és lefolyásának időtartama:** a Tisza vízgyűjtő területe mintegy 157 000 km², ennek nagyobb része az Algyői Szabad strand feletti szakaszára esik és ezen a területen számos olyan mellékvízfolyás, illetve potenciális szennyezőforrás található, amely a fürdővíz minőségét bár időszakos jelleggel, de jelentősen befolyásolhatja a vízgyűjtő területről bemosódó szennyeződések által.
16. **Egyéb a fürdővízprofil megállapítása szempontjából fontos információkat és térképeket jelen határozat 1. számú melléklete tartalmazza.**

A fürdővízprofilokat a Korm. rendelet 5. mellékletében előírtaknak megfelelően rendszeresen felül kell vizsgálni és frissíteni kell.

Az ügyben a Csongrád-Csanád Megyei Katasztrófavédelmi Igazgatóság Igazgatóhelyettesi Szervezet Katasztrófavédelmi Hatósági Osztály (6728 Szeged, Napos út 4.) szakhatóságként járt el és a 35600/1476/2022.ált. ügyirat azonosítóval ellátott szakhatósági állásfoglalásában az alábbiakat állapította meg:

„A Csongrád-Csanád Megyei Kormányhivatal Népegészségügyi Főosztály Közegészségügyi Osztálya (6726 Szeged, Derkovits fasor 7-11.) által hivatalból indított - GYEVIÉP Algyői Településüzemeltetési és -fejlesztési Nonprofit Kft. (6750 Algyő, Kastélykert u. 49.) üzemeltetése alatt álló Algyői Szabad Strand (6750 Algyő, Komp u. 0., 01721/5, 01721/8 és 01721/7 hrsz., Tisza folyó jobb part 189,560 - 189,710

fkm) fürdővízprofil megállapítására irányuló – eljárásában a CS/NEF/0500-2/2022. számú megkeresésükre a Csongrád-Csanád Megyei Katasztrófavédelmi Igazgatóság az alábbi szakhatósági állásfoglalást adja:

A fürdővízprofil megállapításához szakhatósági hozzájárulásomat megadom az alábbiak szerint:

Az Algyői szabad strand a Tisza folyó jobb partján az Algyő 01721/5., 01721/8. és 01721/7 hrsz.-ú területeken a folyó 189,560 – 189,710 fkm szelvényei között üzemel, mely természetben a Tisza folyó középvízi medrének jobb oldala. A Víz Keretirányelv szerint a Tisza folyó víztest besorolással bír, ezen szakaszának neve: Tisza Hármas-Köröstől déli országhatárig.

A Tisza Hármas-Köröstől déli országhatárig víztest adatai a következők:

- Vízgyűjtő kerület azonosítója: HU1000
- Vízgyűjtő kerület neve: Danube
- Részvízgyűjtő azonosítója: AEP182
- Részvízgyűjtő neve: Tisza
- Víztest azonosítója: AEQ056
- Víztest neve: Tisza Hármas-Köröstől déli országhatárig
- Nemzeti víz azonosító: AAA506
- Nemzeti víz megnevezés: Tisza
- A víztest ökológiai és kémiai állapota: ökológiai: 3-mérsékelt; kémiai: 3-mérsékelt

Strand mederfenék jellemzése:

Az Alsó-Tisza-vidéki Vízügyi Igazgatóság nem rendelkezik a Tisza fenti szelvényéből származó mederanyag mintavételi adatokkal, azonban információk szerint a korábbi kotrási munkák során kitermelt mederanyag homok és iszap szemösszetétellel jellemezhető.

Jelen szakhatósági állásfoglalás más jogszabályi kötelezettség alól nem mentesít. A szakhatósági állásfoglalással szemben jogorvoslattal élni az általános közigazgatási rendtartásról szóló 2016. évi CL tv. (Ákr.) 55. § (4) bekezdése alapján az eljárást befejező döntés elleni jogorvoslat keretében lehet.”

A vonatkozó jogszabályi rendelkezések megsértése esetén egészségügyi bírság kiszabásának van helye, melynek legkisebb összege esetenként harmincezer forint, legmagasabb összege pedig ötmillió forintig terjedhet és a bírság többszörös jogsértés esetén ismételt is kiszabható.

A határozat a közléssel végleges, ellene közigazgatási úton további jogorvoslatnak helye nincs. A döntést sérelmesnek tartó fél a döntés ellen közigazgatási pert indíthat.

Az erre irányuló kereset a döntés közlésétől számított 30 (harminc) napon belül, a Szegedi Törvényszékhez címezve, a döntést hozó hatóságnál (Csongrád-Csanád Megyei Kormányhivatal – 6726 Szeged, Derkovits fasor 7-11.) nyújtható be.

A keresetlevélben meg kell jelölni a döntéssel okozott jogsérelmet, az annak alapjául szolgáló tények és bizonyítékok előadásával, és a bíróság döntésére irányuló határozott kérelmet.

Gazdálkodó szervezet (ideértve az egyéni vállalkozót is), valamint a jogi képviselővel eljáró fél a keresetlevelet joghatályosan, kizárólag szabályszerűen előterjesztett elektronikus formában, az elektronikus ügyintézés és a bizalmi szolgáltatások általános szabályairól szóló törvényben meghatározott elektronikus úton (IKR rendszer útján: <https://e-kormanyablak.kh.gov.hu/client/>) terjesztheti elő.

Jogi képviselő nélkül eljáró felperes a keresetlevelet jogszabályban meghatározott nyomtatványon is előterjesztheti.

A bíróság az ügy érdemében tárgyaláson kívül határoz, ha azonban a felperes tárgyalás tartását kéri, úgy erről a keresetben kell nyilatkoznia. Ennek elmulasztása miatt igazolásnak nincs helye.

A közigazgatási per eljárási illetéke 30.000,- Ft, azonban a keresetre illetéket leróni nem kell, mert a közigazgatási bírósági eljárásban a felet tárgyi illeték-feljegyzési jog illeti meg.

A keresetlevél benyújtásának a döntés végrehajtására nincs halasztó hatálya.

INDOKOLÁS

A Csongrád-Csanád Megyei Kormányhivatal Népegészségügyi Főosztálya (továbbiakban: Főosztály) 2022. március 25-én hivatalból közigazgatási hatósági eljárást indított a GYEVIÉP Algyői Településüzemeltetési és –fejlesztési Nonprofit Kft. (6750 Algyő, Kastélykert u. 49.) üzemeltetése alatt álló Algyői Szabad strand (6750 Algyő, Komp u. 0. Hrsz.: 01721/5. 01721/8. és 01721/7. Tisza folyó jobb part 189,560 – 189,710 fkm) fürdővízprofil megállapítása ügyében.

A Korm. rendelet 6. § (1) bekezdésében foglalt előírások alapján a népegészségügyi feladatkörében eljáró fővárosi és megyei kormányhivatal – hivatalból indított eljárásban – minden fürdővíz profilját megállapítja a Korm. rendelet 5. mellékletében foglalt előírásoknak megfelelően. Egy fürdővízprofil vonatkozhat egy vagy több összefüggő fürdővízre.

A Korm. rendelet 5. számú mellékletének 1. pontjában foglaltak szerint a fürdővízprofilnak tartalmaznia kell:

- a) a fürdővíz, továbbá az érintett fürdővíz vízgyűjtő területére eső egyéb felszíni vizek olyan fizikai, földrajzi és hidrológiai jellemzőinek leírása, amelyek esetleges szennyezés forrását képezhetik, és amelyek e rendelet, valamint a vízvédelmi politika terén a közösségi fellépés kereteinek meghatározásáról szóló 2000/60/EK európai parlamenti és tanácsi irányelvben meghatározottak szerint lényegesnek minősülnek;
- b) azon szennyezési okok meghatározása és értékelése, amelyek a fürdővizekre hatással lehetnek és károsíthatják a fürdőzők egészségét;
- c) a cianobaktériumok szaporodási potenciáljának értékelése;
- d) a makrofiton és/vagy fitoplankton szaporodási potenciáljának értékelése;
- e) ha a b) pont szerinti értékelés azt mutatja ki, hogy rövid távú szennyezés veszélye áll fenn, az alábbi információt:
 - a rövid távú szennyezés előrelátható természetét, gyakoriságát és lefolyásának időtartamát,
 - a fennmaradó bármely szennyezési ok részletezését, beleértve a foganatosított ellenintézkedéseket és a felszámolásukra vonatkozó ütemtervet,
 - a rövid távú szennyezési esemény alatt foganatosított minőségfelügyeleti intézkedéseket, és az ilyen tevékenységekért felelős testületeknek az azonosító és részletes kapcsolat-felvételi adatait;
- f) az ellenőrzési pont elhelyezkedését.

A Korm. rendelet 5. számú mellékletének 2. pontjában foglaltak szerint, ha a fürdővíz osztályozása „jó”, „tűrhető” vagy „kifogásolt”, a fürdővíz profilját rendszeresen felül kell vizsgálni, és ki kell értékelni, hogy az 1. pontban felsorolt szempontok közül megváltozott-e valamelyik. Szükség esetén ezt frissíteni kell. A felülvizsgálat tárgyát és gyakoriságát a szennyezés természete és súlyossága alapján kell meghatározni. Ezek tartalmának és gyakoriságának legalább az alábbi táblázatban meghatározottaknak kell megfelelnie.

A fürdővizek osztályozása	„Jó”	„Tűrhető”	„Kifogásolt”
Felülvizsgálatokat kell tartani legalább	4 évente	3 évente	2 évente
Felülvizsgálati szempontok (az 1. pont és alpontjai)	a)-f)	a)-f)	a)-f)

Abban az esetben, ha a fürdővizet előzetesen a „kiváló” osztályba sorolták, a fürdővíz profilját csak akkor kell felülvizsgálni, és ha szükséges, frissíteni, ha az osztályozás „jó”, „tűrhető” vagy „kifogásolt” minősítésre változik. A felülvizsgálatnak le kell fednie a Korm. rendelet 5. melléklet 1. pontban említett összes szempontot.

A Korm. rendelet 5. számú mellékletének 3. pontjában foglaltak alapján, ha a fürdővíz területén vagy annak közelében jelentős építési munka folyik, vagy az infrastruktúra jelentősen megváltozik, a fürdővíz profilját frissíteni kell a következő fürdősi idény kezdete előtt.

A fürdővíz 2021. évi osztályba sorolása a 2018-2021. évek fürdővíz vizsgálati eredményei alapján történt meg.

A jelen hivatalból indított közigazgatási hatósági eljárásban az Algyői Szabad strand fürdővízprofil megállapítása lefedte a Korm. rendelet 5. számú mellékletének 1. pontjában felsorolt tartalmi követelményeket.

A Főosztály az általános közigazgatási rendtartásról szóló 2016. évi CL. törvény (továbbiakban: Ákr.) 55. § (1) bekezdésében foglaltakra tekintettel megkereste az egyes közérdeken alapuló kényszerítő indok alapján eljáró szakhatóságok kijelöléséről szóló 531/2017. (XII. 29.) Korm. rendelet 1. § (1) bekezdése és az 1. melléklet 13. címének Népegészségügyi ügyek 10. pontja alapján a területi vízvédelmi hatóságot, a Csongrád-Csanád Megyei Katasztrófavédelmi Igazgatóság Igazgató-helyettesi Szervezet Katasztrófavédelmi Hatósági Osztályát, mint az ügyben érintett szakhatóságot.

A Csongrád-Csanád Megyei Katasztrófavédelmi Igazgatóság Igazgató-helyettesi Szervezet Katasztrófavédelmi Hatósági Osztály a rendelkező részben ismertetett 35600/1476/2022.ált. ügyirat azonosítóval ellátott szakhatósági állásfoglalását az alábbiakkal indokolta:

„A Csongrád-Csanád Megyei Kormányhivatal Népegészségügyi Főosztály Közegészségügyi Osztálya (6726 Szeged, Derkovits fasor 7-11.) CS/NEF/0500-2/2022. számú - 2022. március 26. napján érkezett - ügyiratában, az általa hivatalból indított GYEVIÉP Algyői Településüzemeltetési és -fejlesztési Nonprofit Kft. (6750 Algyő, Kastélykert u. 49.) üzemeltetése alatt álló Algyői Szabad Strand (6750 Algyő, Komp u. 0., 01721/5, 01721/8 és 01721/7 hrsz., Tisza folyó jobb part 189,560 - 189,710 fkm) fürdővízprofil megállapítására irányuló eljárásában a Csongrád-Csanád Megyei Katasztrófavédelmi Igazgatóságot szakhatósági állásfoglalás megadása iránt kereste meg.

A szakhatósági eljárás során az Ákr. 25. § (1) bekezdés b) pontja alapján megkerestem az Alsó-Tisza-vidéki Vízügyi Igazgatóságot a Szabadstrand és környezete vonatkozásban rendelkezésre álló, tárgyi ügyben releváns adatszolgáltatásának megadása céljából. Az Igazgatóság 1115-0004/2022. számon az Algyői Szabadstrand fürdővízprofil megállapítására vonatkozó adatszolgáltatást adott, melyben foglaltakat állásfoglalásom rendelkező része tartalmazza.

Az egyes közérdeken alapuló kényszerítő indok alapján eljáró szakhatóságok kijelöléséről szóló 531/2017. (XII. 29.) Korm. rendelet 2. § bekezdés alapján hatóságom szakhatósági állásfoglalását a megkeresés beérkezését követő naptól számított tizenöt napon belül köteles megadni.

A szakhatósági megkeresés 2022. március 26-án érkezett a hatóságra. A hatóság szakhatóság állásfoglalását a fenti ügyintézési határidőn belül adta ki.

Jelen szakhatósági állásfoglalást az Ákr. 55. §-a (1), (2) bekezdése alapján adtam ki.

A szakhatósági állásfoglalás elleni önálló fellebbezés lehetőségét az Ákr. 55. § (4) bekezdése zárja ki.

A vízügyi hatóság illetékességét a vízügyi igazgatási, valamint a vízügyi hatósági feladatokat ellátó szervek kijelöléséről szóló 223/2014. (IX. 4.) Korm. rendelet 2. sz. melléklet 11. pontja állapította meg.

Szakhatósági állásfoglalásomat az egyes közérdeken alapuló kényszerítő indok alapján eljáró szakhatóságok kijelöléséről szóló 531/2017. (XII. 29.) Korm. rendelet 1. § (1) bekezdése, valamint 1. számú mellékletének 13. táblázat 10. pontjában foglaltak alapján, a hatályos jogszabályok figyelembe vételével adtam ki.”

A Főosztály az Ákr. 25. § (1) b) pontja értelmében megkereste az Alsó-Tisza-vidéki Vízügyi Igazgatóságot (6720 Szeged, Stefánia 4.) tekintettel arra, hogy a jelen hivatalból indított közigazgatási hatósági eljárásban a teljes körű elbírálhatósághoz térképekkel, adatokkal illetve információkkal rendelkezik.

Az Alsó-Tisza-vidéki Vízügyi Igazgatóság a 1115-0002/2022 ügyiratszámú tájékoztatásában az alábbi információkat nyújtotta:

„Hivatkozva a CS/NEF/0500-3/2022. számú levelükre a szakágazatokkal történő egyeztetés után az alábbiakról tájékoztatom:

Az Algyői szabad strand a Tisza folyó jobb partján az Algyő 01721/5., 01721/8. és 01721/7 hrsz.-ú területeken a folyó 189,560 – 189,710 fkm szelvényei között üzemel, mely természetben a Tisza folyó középvízi medrének jobb oldala. A Víz keretirányelv szerint a Tisza folyó víztest besorolással bír, ezen szakaszának neve: Tisza Hármas-Köröstől déli országhatárig. A Tisza folyó ezen szelvényére vonatkozóan nem rendelkezünk közelmúltbeli adatokkal.

A Tisza Hármas-Köröstől déli országhatárig víztest adatai a következők:

- Vízgyűjtő kerület azonosítója: HU1000
- Vízgyűjtő kerület neve: Danube
- Részvízgyűjtő azonosítója: AEP182
- Részvízgyűjtő neve: Tisza
- Víztest azonosítója: AEQ056
- Víztest neve: Tisza Hármas-Köröstől déli országhatárig
- Nemzeti víz azonosító: AAA506
- Nemzeti víz megnevezés: Tisza
- A víztest ökológiai és kémiai állapota: ökológiai: 3-mérsékelt; kémiai: 3-mérsékelt”

Jelen ügyben az ügyintézési határidő hatvan nap az Ákr. 50. § (2) bekezdés c) pontja alapján.

A Főosztály a fentiekben részletezettek alapján az Algyői Szabad strand fürdővízprofil megállapítására irányuló hivatalból indított közigazgatási hatósági eljárásában a rendelkező részben foglaltak szerint állapította meg a fürdővízprofil és a soron következő felülvizsgálat esedékességének időpontját.

Az ügyintézési határidő leteltének napja: 2022. május 23.

Az egészségügyi hatósági és igazgatási tevékenységről szóló 1991. évi XI. törvény (továbbiakban: Tv.) 13/A. § (1) bekezdés b) pontja figyelembe vételével egészségügyi bírság kiszabására kerülhet sor, a kiszabható egészségügyi bírság összegét a Tv. 13/A. § (5) bekezdése állapítja meg, az ismételt kiszabásról pedig a Tv. 13/A. § (10) bekezdése ad tájékoztatást.

A döntés annak közlésével egyidejűleg az Ákr. 82. § (1) bekezdésének és 132. § rendelkezése alapján végleges és végrehajtható.

A határozatom elleni jogorvoslat jogát az Ákr. 112. § (1) bekezdése biztosítja. A közigazgatási per lehetőségéről a 114. § (1) bekezdése rendelkezik. A keresetlevél előterjesztésének határidejéről, tartalmáról és a felülvizsgálat módjáról a közigazgatási perrendtartásról szóló 2017. évi I. törvény (Kp.) 37. §-a és 39. §-a ad tájékoztatást. A per tárgyaláson kívül történő elbírálásának a lehetőségét a Kp. 77. §-a tartalmazza. A jogorvoslat elektronikus úton történő előterjesztéséről a Kp. 28. § (1)-(2) bekezdései és a 29. § (1) bekezdése, valamint a Polgári perrendtartásról szóló 2016. évi CXXX. törvény (Pp.) 608. §-a rendelkezik. Az eljáró bíróság hatásköre a Kp. 12. § (1) bekezdésén, illetékessége a 13. § (1) bekezdésén alapul.

A hatáskört a Tv. 10. § (1) bekezdése, a Korm. rendelet 6. § (1)-(2) bekezdései, a fővárosi és megyei kormányhivatal valamint a járási (fővárosi kerületi) hivatal népegészségügyi feladatai ellátásáról, továbbá az egészségügyi államigazgatási szerv kijelöléséről szóló 385/2016. (XII. 2.) Korm. rendelet 2. § (1) b) és c) alpontja, az illetékességet a 2. számú melléklete és a fővárosi és megyei kormányhivatalokról, valamint a járási (fővárosi kerületi) hivatalokról szóló 86/2019. (IV. 23.) Korm. rendelet 2. § (1) bekezdése határozza meg.

Szeged, 2022. május 10.

dr. Juhász Tünde

kormány megbízott nevében és megbízásából



Dr. Bosnyákovits Tünde
főosztályvezető



Kapják:

1. Csongrád-Csanád Megyei Katasztrófavédelmi Igazgatóság Igazgató-helyettesi Szervezet Katasztrófavédelmi Hatósági Osztály (6728 Szeged, Napos út 4. – Hivatali kapu KRID azonosító: 126299978)
2. Nemzeti Népegészségügyi Központ (1097 Budapest, Albert Flórián út 2-6.)
vizminoseg@nnk.gov.hu; kozegeszseg@nnk.gov.hu
3. Alsó-Tisza-vidéki Vízügyi Igazgatóság (6720 Szeged, Stefánia 4. – Hivatali kapu KRID azonosító: 616262175)
4. GYEVIÉP Algyői Településüzemeltetési és -fejlesztési Nonprofit Kft. (6750 Algyó, Kastélykert u. 49. – Cégkapu KRID azonosító: 20254304)
5. Algyó Nagyközség Önkormányzata (6750 Algyó, Kastélykert u. 40. – Hivatali kapu KRID azonosító: 553094979)
6. Irattár

1. SZÁMÚ MELLÉKLET

1. A strand mederfenék jellemzése:

Igazgatóságunk nem rendelkezik a Tisza fenti szelvényéből származó mederanyag mintavételi adatokkal, azonban információk szerint a korábbi kotrási munkák során kitermelt mederanyag homok és iszap szemösszetétellel jellemezhető. (forrás: Alsó-Tisza-vidéki Vízügyi Igazgatóság)

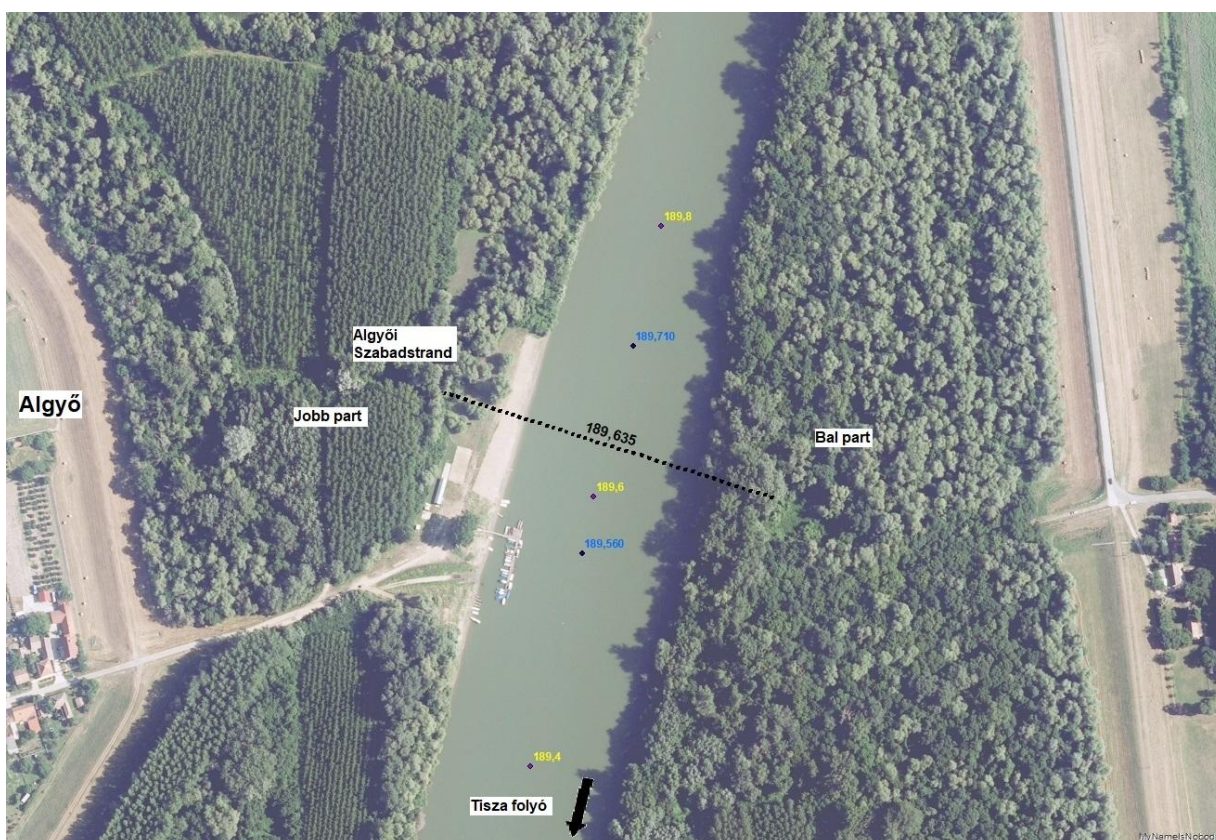
A mederfenék iszapos és homokos.

2. **A strandhoz tartozó partszakasz talajának jellemzése:** A partszakasz jellemzően homokkal borított, jól kezelhető, azonban a tavaszi áradáskor gyakran agyagos hordalékkal kevert.
3. **A víz elérhetősége:** A folyópart lejtős, lefutós jellegű.
4. **A strand hossza:** A fürdőzésre kijelölt partszakasz hossza 150 méter hosszú.
5. **Kommunális infrastruktúra:** A természetes fürdőhelyen nemenként elkülönített illemhelyek, meleg és hideg vizes tusolók, öltözőbódék, hulladékgyűjtő edények ivóvízvételi helyek valamint elsősegély nyújtó helyiség áll rendelkezésre. Gépjármű parkoló és kerékpár tároló a fürdőzőknek biztosított.
6. **Kereskedelmi infrastruktúra:** A strand területén 1 db büfé üzemeltetnek.
7. **Kiegészítő rekreációs infrastruktúra:** A strand területén található bazalt kőből épített sütögetésre és bográcsozásra alkalmas műtárgyak, strand röplabda pálya, napvitorlák, napozóanyag valamint csúszda.
8. **Állatok beengedésének lehetősége:** A strand teljes területére állatot bevinni tilos.
9. **A fürdőzők maximális létszáma:** Az 500 főt nem éri el, átlagosan 57 fő.
10. **Átlagos évi csapadékmennyiség:** évi csapadékösszeg: 520 - 570 mm (forrás: www.vizugy.hu)
11. **A legcsapadékosabb hónap megnevezése:** június (forrás: www.met.hu)
12. **A legszárazabb hónap megnevezése:** január - március (forrás: www.met.hu)
13. **Vízgyűjtő - kerület azonosítója:** HU1000 (forrás: Alsó-Tisza-vidéki Vízügyi Igazgatóság)
14. **Vízgyűjtő - kerület neve:** Danube (forrás: Alsó-Tisza-vidéki Vízügyi Igazgatóság)
15. **Részvízgyűjtő - kerület azonosítója:** AEP182 (forrás: Alsó-Tisza-vidéki Vízügyi Igazgatóság)
16. **Részvízgyűjtő - kerület neve:** Tisza (forrás: Alsó-Tisza-vidéki Vízügyi Igazgatóság)
17. **A víztest azonosítója:** AEQ056 (forrás: Alsó-Tisza-vidéki Vízügyi Igazgatóság)
18. **A víztest neve:** Tisza Hármas-Köröstől déli országhatárig (forrás: Alsó-Tisza-vidéki Vízügyi Igazgatóság)
19. **Nemzeti víz azonosító:** AAA506
20. **Nemzeti víz - megnevezés:** Tisza

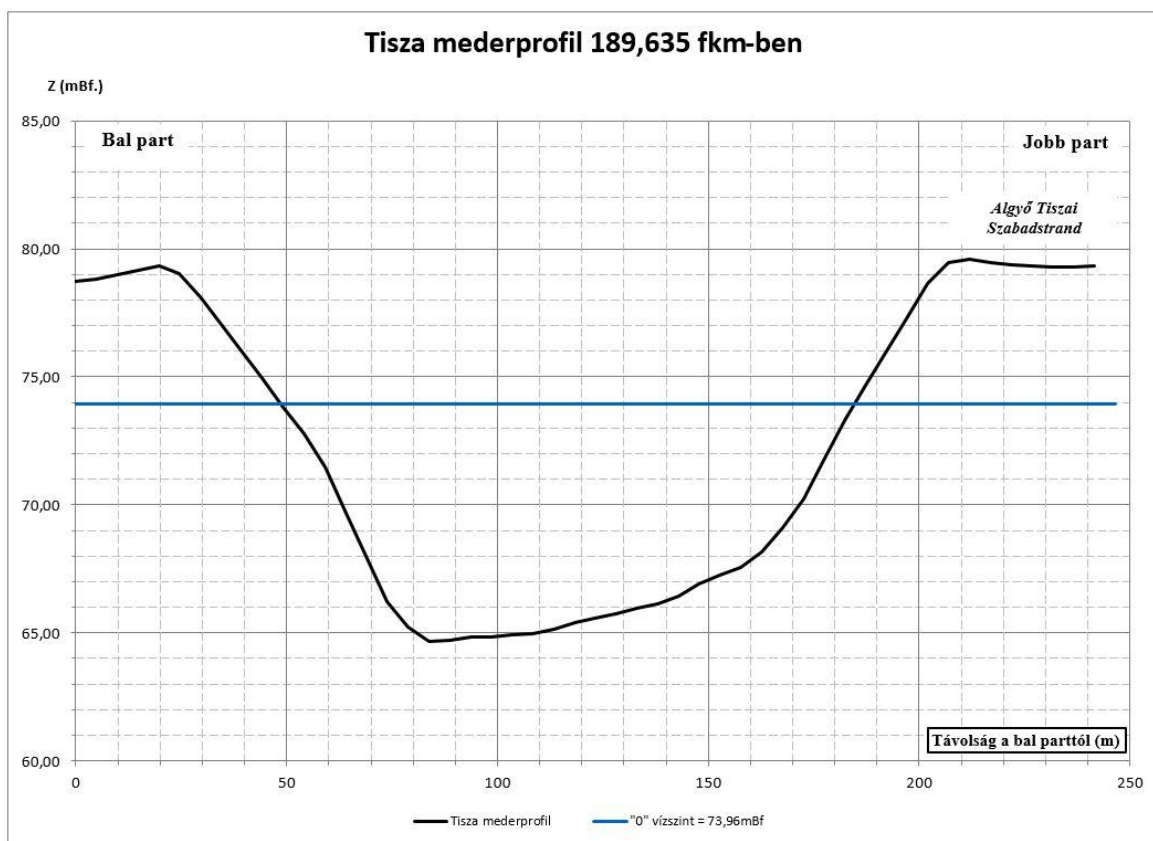
21. A víz hőmérséklete: Minimum 18 °C, Maximum 25 °C, Medián 24 °C.

22. A strand vízmélység profilja:

A Tisza folyó ezen szelvényére vonatkozóan 2000. évi keresztmetszvény felmérésekből lineárisan interpolált, 5x5 m felbontású raszterhálóra sűrített terepmodellnek, a strand tengelyében lekérdezett keresztmetszvény profilját tudjuk felhasználni. A felvett keresztmetszvény helyét (189,635 fkm) és profilját a lentebbi ábrák, míg bal parttól mért távolságait és magassági adatait a mellékelt táblázat mutatja. A keresztmetszvény mindkét parton a parttól mérve körülbelül 40 m hullámtér felé irányuló túlnyúlással került ábrázolásra.



A felvett keresztmetszvény elhelyezkedése



Pontok Sorszám	Távolság (m, bal parttól)	Z (mBf)
1	0,00	78,71
2	4,93	78,84
3	9,86	79,00
4	14,79	79,17
5	19,71	79,33
6	24,64	79,03
7	29,57	78,14
8	34,50	77,06
9	39,43	75,97
10	44,36	74,89
11	49,29	73,83
12	54,21	72,76
13	59,14	71,47
14	64,07	69,68
15	69,00	67,88
16	73,93	66,20
17	78,86	65,21

Pontok Sorszám	Távolság (m, bal parttól)	Z (mBf)
18	83,79	64,65
19	88,71	64,71
20	93,64	64,83
21	98,57	64,86
22	103,50	64,93
23	108,43	64,97
24	113,36	65,15
25	118,29	65,39
26	123,21	65,58
27	128,14	65,76
28	133,07	65,98
29	138,00	66,15
30	142,93	66,43
31	147,86	66,92
32	152,78	67,27
33	157,71	67,57
34	162,64	68,18

Pontok Sorszám	Távolság (m, bal parttól)	Z (mBf)
35	167,57	69,13
36	172,50	70,25
37	177,43	71,76
38	182,36	73,28
39	187,28	74,68
40	192,21	76,03
41	197,14	77,35
42	202,07	78,66
43	207,00	79,48
44	211,93	79,58
45	216,86	79,48
46	221,78	79,39
47	226,71	79,32
48	231,64	79,27
49	236,57	79,29
50	241,50	79,34
51	246,43	79,38

Keresztszelvény profil távolság-magasság adatai

(forrás: Alsó-Tisza-vidéki Vízügyi Igazgatóság)

23. Országon belüli elhelyezkedés:

24. A fürdővíz térképe:



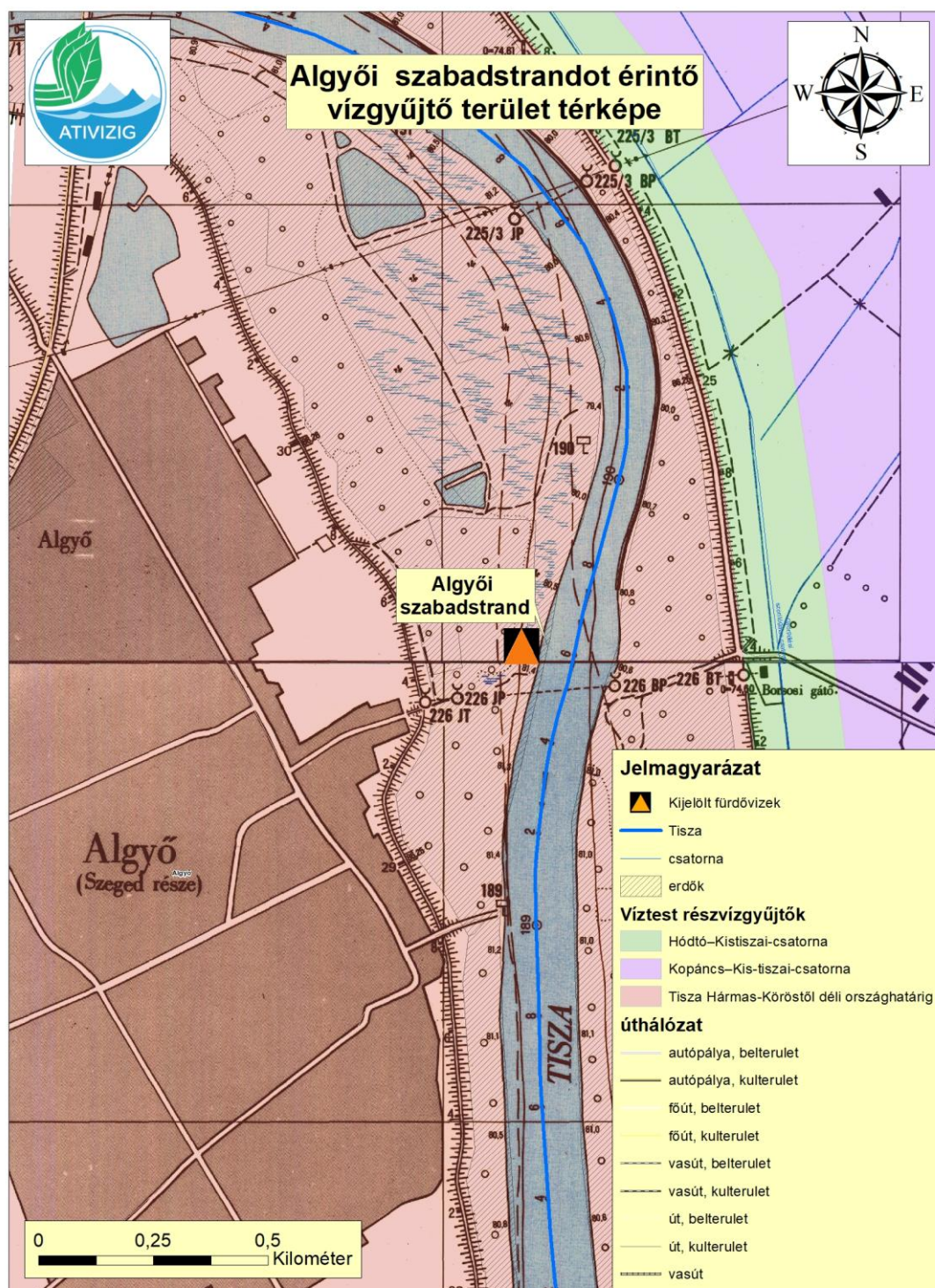
(forrás: www.google.com/maps)

25. A fürdővíz légi fényképe:



(forrás: www.google.com/maps)

26. Vízgyűjtő terület:



(forrás: Alsó-Tisza-vidéki Vízügyi Igazgatóság)

27. A strand fényképfelvételei:



1. kép



2. kép



3. kép



4. kép

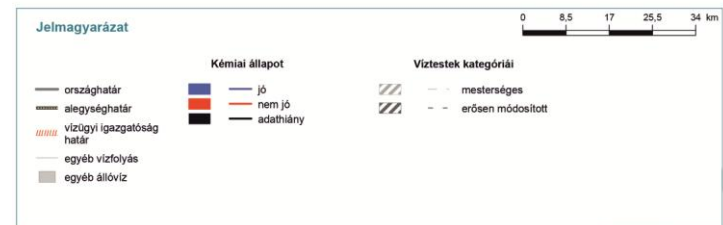
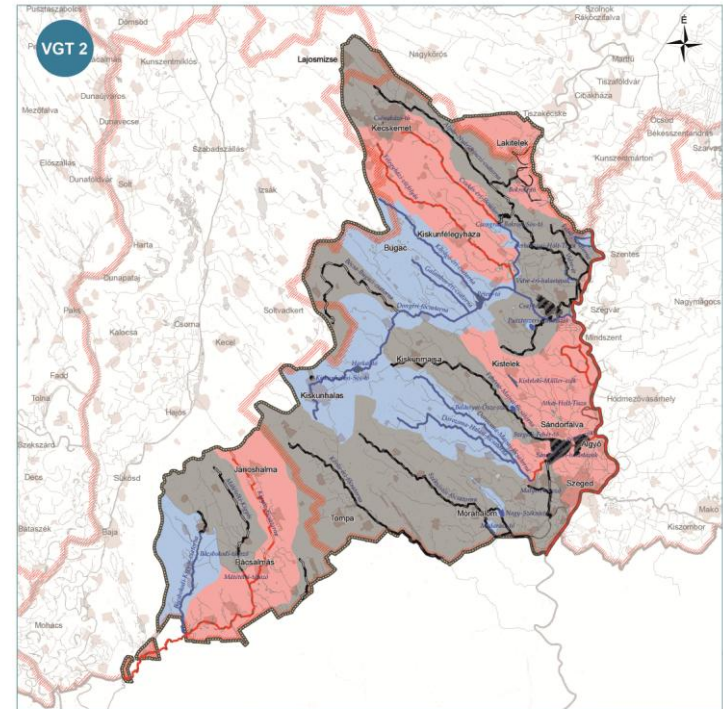
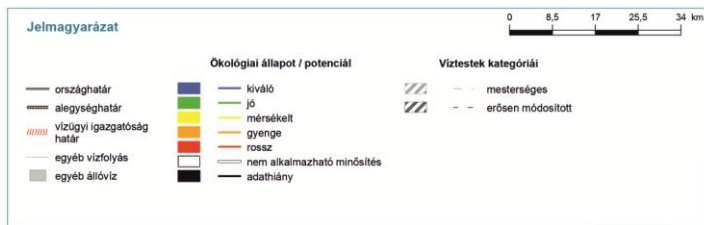
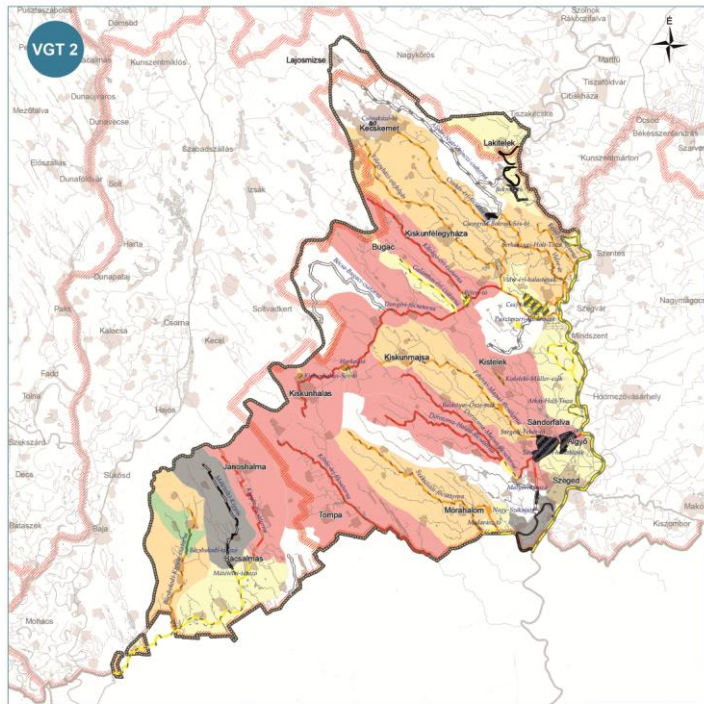


5. kép



6. kép

28. A víztest ökológiai és kémiai állapota:



(forrás: www.vizugy.hu)